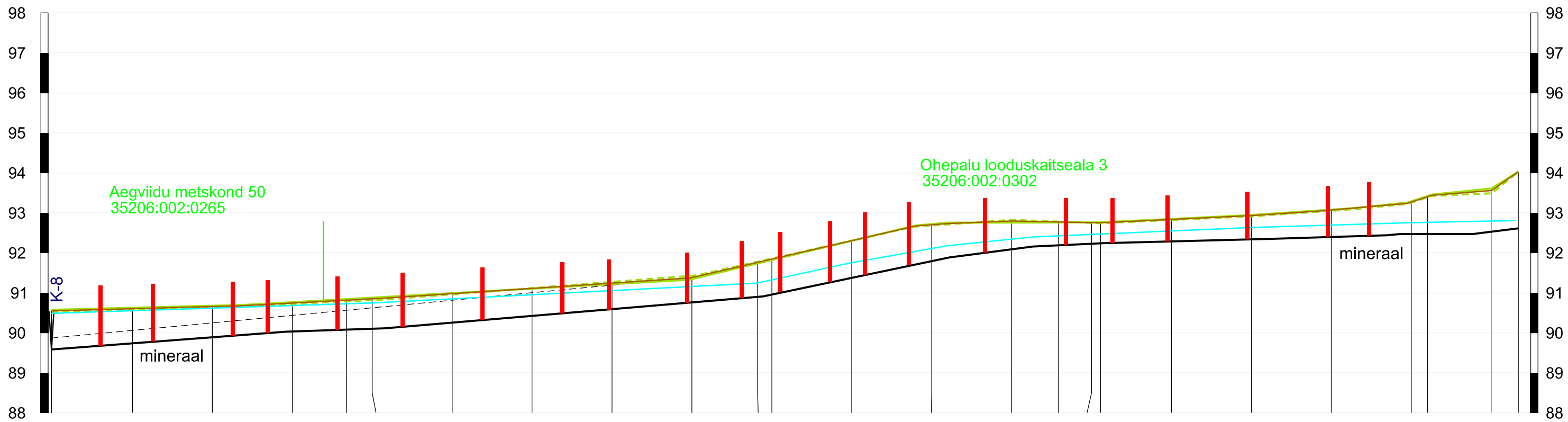
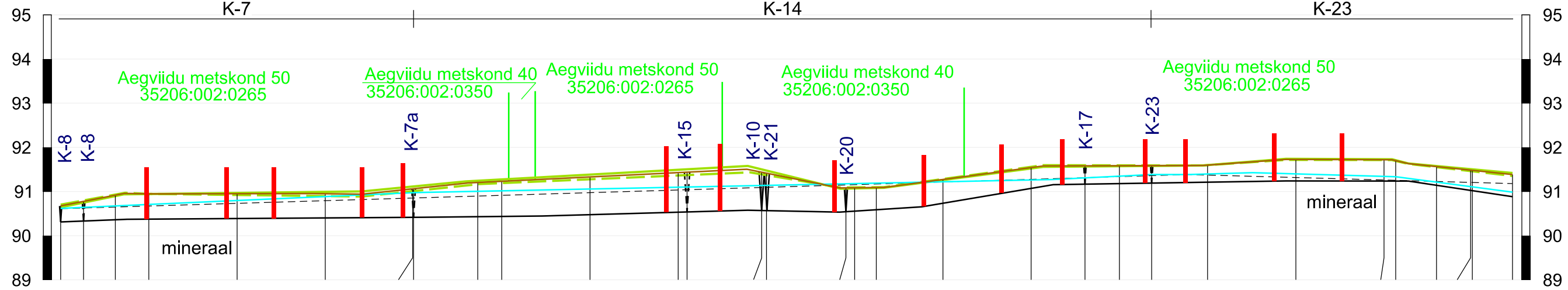


Kraav K-2



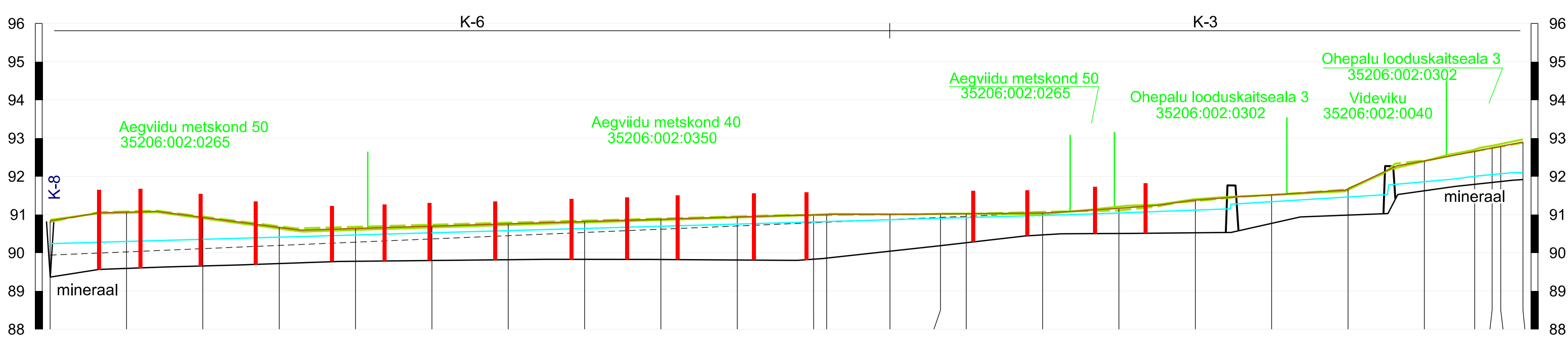
Piketi nr	0+00	1+00	2+00	3+00	3+68	4+00	5+00	6+00	7+00	8+00	8+82 9+00	10+00	11+00	12+00	12+59	13+00	13+11	14+00	15+00	16+00	17+00	17+21	18+00	18+34
Maapinna abs kõrgus, m	90.54	90.60	90.67	90.76	90.80	90.86	90.97	91.10	91.24	91.38	91.76 91.80	92.28	92.70	92.78	92.78	92.74	92.72	92.83	92.94	91.06	93.28	93.40	93.55	94.00
Kraavi sügavus, m	0.96	0.86	0.78	0.72	0.72	0.76	0.72	0.68	0.64	0.62	0.88 0.88	0.92	0.90	0.70	0.60	0.52	0.50	0.55	0.60	0.66	0.80	0.92	1.03	1.40

Kraavid K-7, K-14, K-23



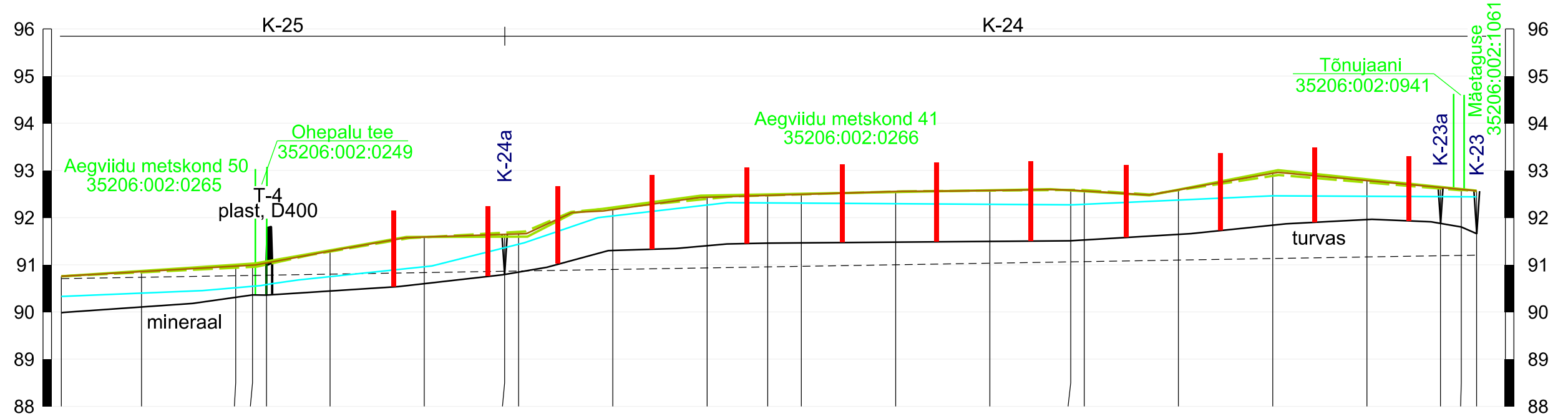
Piketi nr	0+00	0+26	0+62	1+00	2+00	3+00	3+99 4+00	4+73	5+00	6+00	7+00	7+10	7+95 8+00	8+90	9+00	9+24	10+00	11+00	11+61	12+00	12+37	13+00	14+00	15+00	15+13	15+59	16+00	16+46
Maapinna abs kõrgus, m	90.66	90.77	91.00	90.37	90.96	90.96	91.06 91.06	91.21	91.23	91.31	91.43	91.43	91.45 91.40	91.08	91.08	91.10	91.27	91.54	91.58	91.58	91.60	91.58	91.72	91.72	91.70	91.56	91.58	91.38
Kraavi sügavus, m	0.36	0.44	0.54	0.56	0.56	0.54	0.64 0.64	0.78	0.80	0.84	0.90	0.90	0.88 0.84	0.54	0.53	0.50	0.54	0.47	0.42	0.40	0.40	0.38	0.48	0.48	0.46	0.42	0.56	0.50

Kraavid K-3, K-6



Piketi nr	0+00	1+00	2+00	3+00	4+00	5+00	6+00	7+00	8+00	9+00	10+00	10+17	11+00	11+66	12+00	13+00	14+00	15+00	16+00	17+00	18+00	18+66	18+89	19+00	19+29
Maapinna abs kõrgus, m	90.82	91.06	90.92	90.86	90.80	90.86	90.72	90.82	90.90	90.92	90.97	91.00	91.02	91.02	91.02	91.04	91.16	91.38	91.50	91.66	92.40	92.66	92.74	92.78	92.88
Kraavi sügavus, m	1.46	1.48	1.26	0.94	0.84	0.88	0.92	1.00	1.06	1.12	1.14	1.14	0.98	0.84	0.76	0.58	0.66	0.86	0.74	0.68	0.78	0.88	0.90	0.92	0.98

Kraavid K-24, K-25



Piketi nr	0+00	1+00	2+00	2+18	2+33	3+00	4+00	4+85	5+00	6+00	7+00	7+64	8+00	9+00	10+00	10+86	11+00	12+00	13+00	14+00	14+00	15+00	15+16
Maapinna abs kõrgus, m	90.74	90.84	90.96	91.00	91.03	91.28	91.58	91.84	91.84	92.14	92.42	92.46	92.48	92.56	92.56	92.56	92.56	92.68	92.78	92.78	92.84	92.84	92.84
Kraavi sügavus, m	0.76	0.74	0.66	0.64	0.68	0.84	0.98	0.84	0.80	0.86	1.02	1.00	1.02	1.08	1.08	1.06	1.06	1.04	0.94	0.82	0.78	0.80	0.90

- Maapind kraavi teljel
- Kraavi parempoolne kallias
- Kraavi vasakpoolne kallias
- Kraavi põhi
- Uuringuaegne veetase kraavis
- Katastriüksuse nimi, piir ja tunnus
- Turba ja mineraalpinnase tinglik vahepiir
- Pais, tüüp 1



Märkused:

- Koordinaadid L-Est 97 süsteemis, kõrgused EH2000 süsteemis.
- Lähtekoordinaadid ja kõrgus: Trimble VRS Now baasjaamade võrk.
- Möödistas OÜ Inseneribüroo STEIGER detsember 2024.
- Profiilide koostamisel on kasutatud:
 - Maa-ameti väljastatud katastriüksuste piirandmeid (seisuga 01.12.2024).
- Kasutatud tarkvara: Bentley PowerCivl for Baltics V8i (litsents: 70000661800020).

Objekti nimetus ja aadress	Joonise sisu	Graafile lisa 4/10
Ohepalu looduskaitseala Kuusalu vald, Harju maakond	Kuivenduskraavide pikiprofiilid	Möötkava H 1 : 5000 V 1 : 100
OÜ Inseneribüroo STEIGER Männiku tee 104, 11216 Tallinn Tel. 668 1011, Faks 668 1018	Koostas Hendrik Klaas /Alkirjastatud digitaalselt/	Kuupäev 10.04.2025
	Kinnitas Erki Vaguri /Alkirjastatud digitaalselt/	Töö nr 25/5098